

# Laroque-Timbaut

*en toute liberté*



*Découvrez le bourg médiéval  
et la source miraculeuse*

## 1 Église Notre-Dame



Construite au milieu du XIX<sup>ème</sup> siècle pour remplacer l'ancienne église paroissiale, Notre Dame Delpesch est située près du cimetière, route de la gare.

## 2 La mairie

Elle fut construite en 1907 sur l'emplacement d'une ferme. On trouve sur la place de la mairie un puits datant de 1900. Il fût rénové en 2005 par les compagnons.



## 3 La halle



Cet édifice du XIII<sup>ème</sup> siècle se dresse sur la place qui sépare le château du village. De forme rectangulaire sur colonnade toscane, la halle fut reconstruite en 1822 sur les vestiges de l'ancienne. Elle servait à tous les marchés.

## 4 La tour de l'horloge

L'horloge était autrefois une tour de guet qui servait à surveiller les entrées et sorties des domestiques et des serviteurs du château. Il n'y avait ni pont-levis ni herse. Une simple porte permettait la fermeture. Entre la halle et l'horloge, le sol était à même le rocher et une simple passerelle relliait les deux édifices.



## 5 Rue du Lô



En suivant la plus vieille voie du village datant du XII<sup>ème</sup> siècle - la rue du Lô - vous remarquerez sur votre droite les soubassements des fortifications du château, et, sur votre gauche, les dépendances où logeaient les domestiques et les serviteurs du château. Elle est également bordée par un haut donjon.

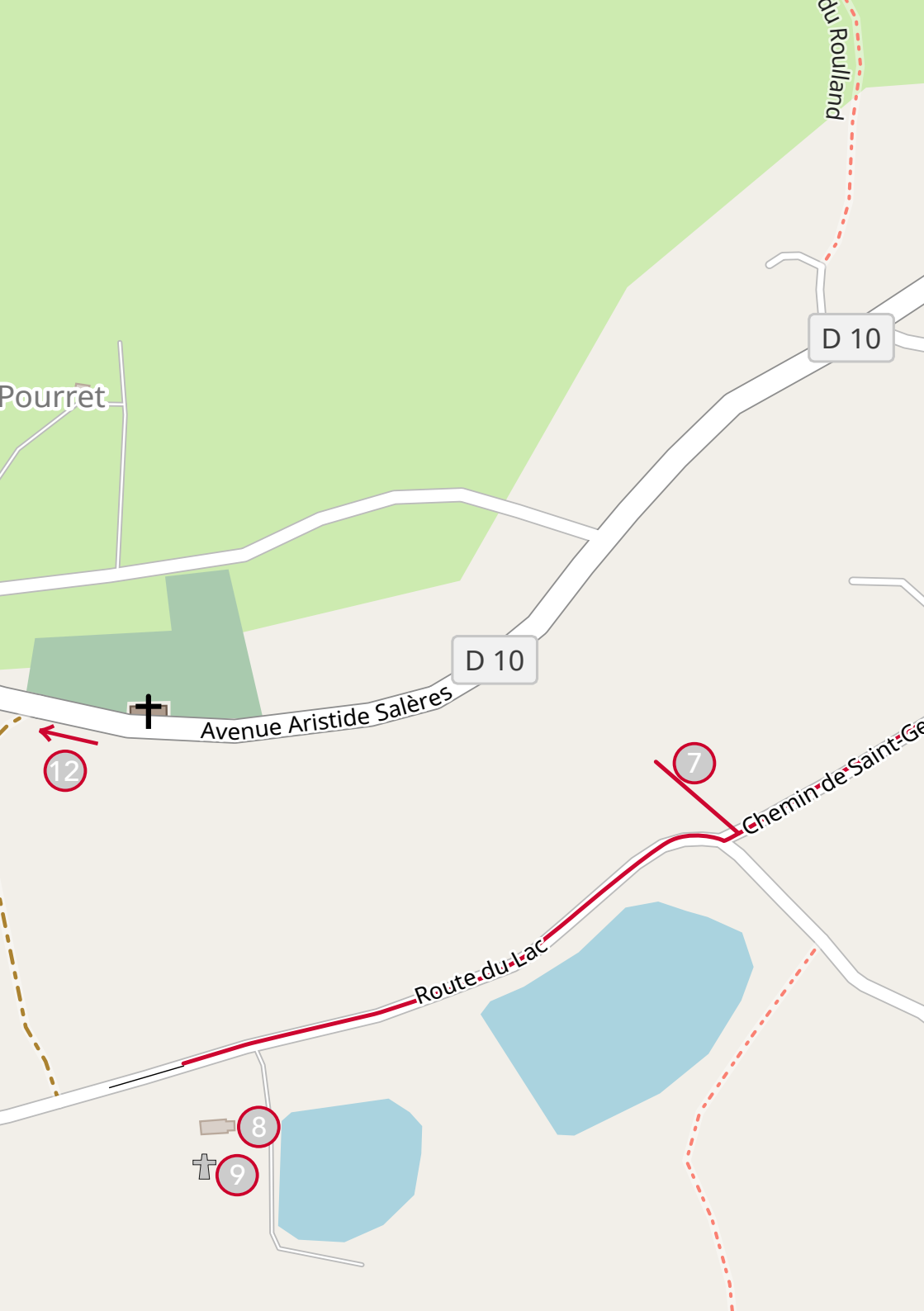
## 6 Le château fort et le Donjon

Le château fort est cité dans un acte de 1271. En 1272, les seigneurs agissant de leur droit donnèrent des coutumes. Les plus puissants seigneurs furent sans aucun doute les Durefort. Il ne reste plus rien du château. Il fût détruit bien avant la Révolution, par la faute du dernier seigneur de Laroque, Raffin d'Hauterive. C'est la population qui entreprit sa démolition par vengeance..



Reste le donjon, voué au XIX<sup>ème</sup> et au début du XX<sup>ème</sup> siècle à être une réserve d'eau. Il desservait la borne-fontaine, située à chaque coin de rue du bourg. Cette citerne était alimentée par des pompes actionnées par une grande roue située dans le vallon de Saint-Germain. Depuis l'adduction d'eau, le donjon a perdu cette vocation. Il abrite désormais le bureau de l'association Patrimoine et Culture avec sa bibliothèque de manuscrits anciens..





D 10

D 10

Avenue Aristide Salères

Chemin de Saint-Ge...

Route du Lac

Pourret

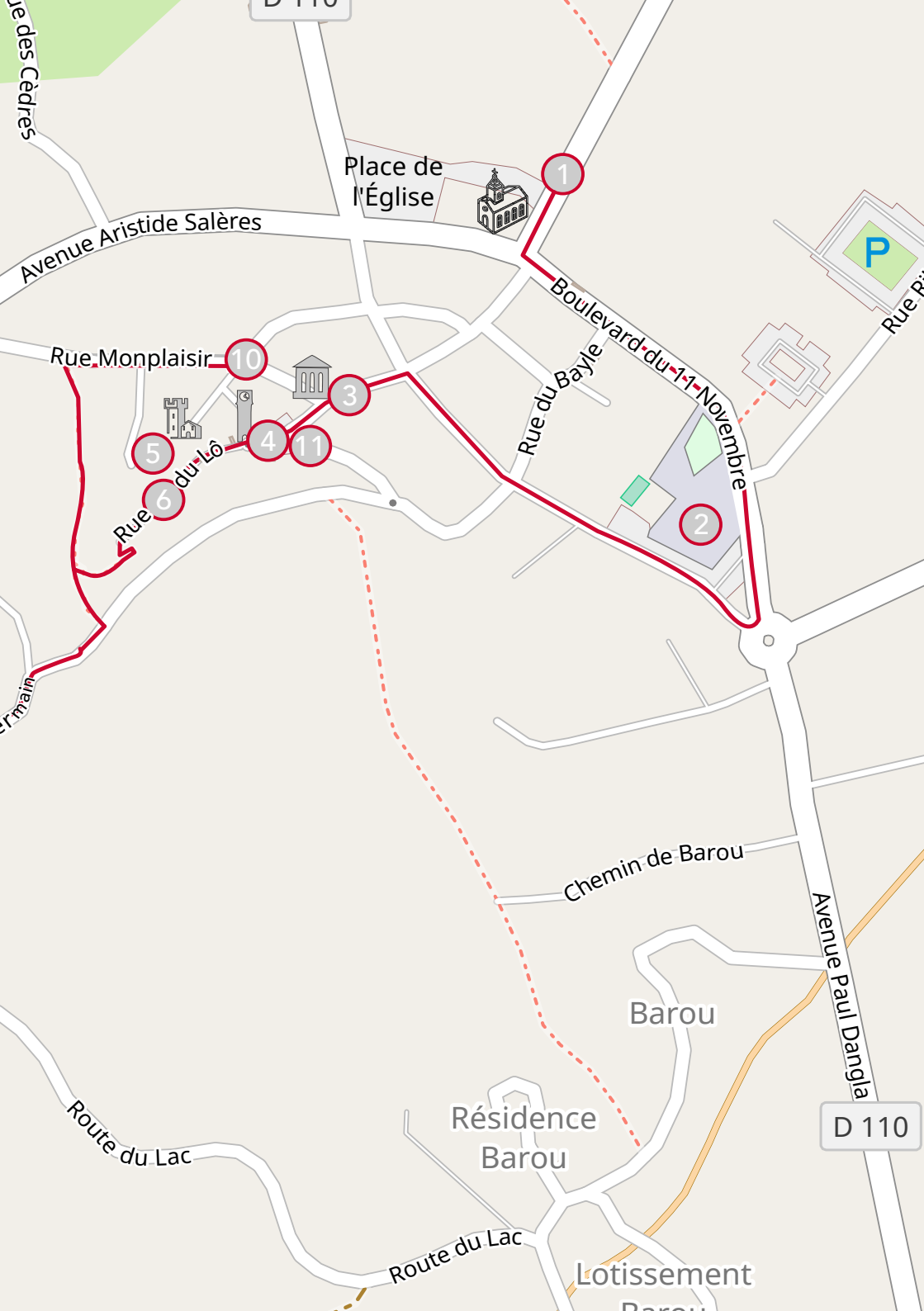
du Roulland

12

7

8

9



Avenue des Cèdres

D 110

Place de l'Église

Avenue Aristide Salères

1

Boulevard du 11-Novembre

P

Rue Paul Dangler

Rue Monplaisir

10

3

5

4

11

Rue du Lac

6

2

Rue du Bayle

Rue du Lac

Chemin de Barou

Barou

Avenue Paul Dangler

D 110

Route du Lac

Résidence Barou

Route du Lac

Lotissement Barou

## 7 La grande roue




Construite en 1845, en fonte, elle est formée de 8 rayons de 6 mètres chacun. Elle tourne grâce à un système de godets et actionne deux pompes qui alimentaient la citerne de l'ancien donjon pour desservir le village en eau potable du troisième quart du XIX<sup>ème</sup> siècle jusqu'en 1948: date de la construction du château d'eau actuel. Il ne reste que trois exemplaires en France de ce mécanisme qui a repris service en 1992 grâce au travail de trois bénévoles.

## 8 La source miraculeuse

Sous l'empire romain, cette source alimentait les thermes des villas gallo-romaines. Le 28 mai 778, l'armée de Roland, neveu de Charlemagne, atteinte de la peste, fit une halte dans le vallon de Saint-Germain. Roland fit le vœu d'élever un oratoire si ses hommes étaient guéris par cette eau.

Le vœu fût exaucé et la troupe continua sa route jusqu'à Roncevaux. Un pèlerinage et une fête existent de nos jours, ils se déroulent le dernier dimanche du mois de Mai de chaque année.



## 9 La chapelle Saint-Germain



Apprenant que l'armée de Roland aurait été guérie par une eau miraculeuse, Charlemagne fit édifier une chapelle qu'il appela St Germain en l'honneur de ce saint homme, évêque de Paris au 6<sup>ème</sup> siècle, auquel l'empereur portait une profonde dévotion.

## 10 Musée Gertrude Schoen



Elève d'Ossip Zadkine dans les années 50, elle était à la recherche d'un lieu qui deviendrait à la fois son atelier, une résidence éventuelle pour d'autres artistes et le futur musée : elle a fait don de l'intégralité de son œuvre à la commune et, en 2001, le musée a été inauguré.

Sculpteur contemporain, Gertrude Schoën a développé un langage intérieur puissant et résolument intemporel. Elle a travaillé des matériaux forts comme l'acier, l'inox, et autres.



## 11 Le messenger



Situé sur la place du Donjon, face aux remparts, cette statue atteint 2,40 m de haut. C'est une oeuvre de Gertrude Schoen, réalisée en résine et en métal. Vous regardant d'un air sage et bienveillant, le messenger est tourné rigoureusement vers celui qui le regarde.

Et à 4km du village de Laroque-Timbaut

## 12 Église Saint-Pierre d'Orival

Cette église romane du XII<sup>ème</sup> siècle a conservé sur le pontour de son sanctuaire une corniche plaquée de billettes et soutenue par des modillons variés. Son clocher arcade est appuyé par deux murs élevés sur les clôtures de la nef. Il y a du côté de l'autel une chapelle dédiée à la Sainté-Vierge.



Sa restauration, entreprise avec l'aide de l'association Patrimoine et Culture, a duré neuf ans, de 1988 à 1997.

# Histoire de la ville

Chef-lieu de canton du Lot-et-Garonne de 1 666 habitants, au cœur du pays de Serres, Laroque-Timbaut est situé entre Agen et Villeneuve-sur-Lot.

Laroque-Timbaut est un village qui remonte au moins au XIIIème siècle, comme en témoignent les nombreux vestiges de son passé médiéval.

Construit au sommet d'une falaise, ce village doit son nom de l'occitan « roca » signifiant « roche » mais également une fortification construite sur la roche. Ici « La roque » signifie la forteresse : le château sur un rocher. Quant à la suite de son nom, « Thibaut » est une déformation de Thibaud, qui fut probablement le fondateur de celle-ci au Moyen Âge.

Ce village médiéval dont la date de fondation est inconnue a été mentionné en 1270 dans la charte de coutumes que les membres de la famille Laroque donnèrent aux habitants.

## POINT INFORMATION TOURISTIQUE DE VILLENEUVE-SUR-LOT

Allée Federico Garcia Lorca - 47 300 Villeneuve-sur-Lot

Tél. 05 53 36 17 30

[villeneuve.info@tourisme-villeneuvois.fr](mailto:villeneuve.info@tourisme-villeneuvois.fr)

[www.tourisme-villeneuvois.fr](http://www.tourisme-villeneuvois.fr)